

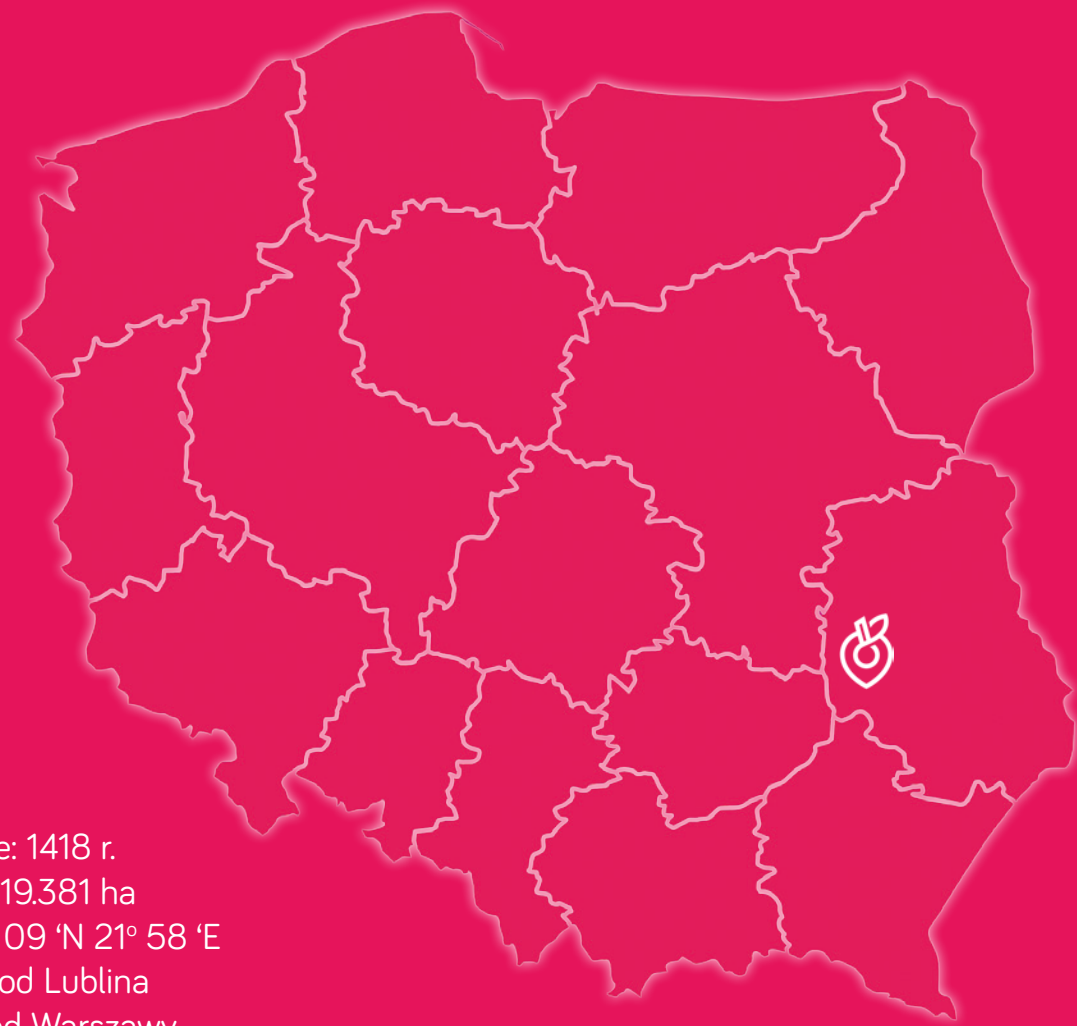


*Do dotknięcia, do zasmakowania*





Prawa miejskie: 1418 r.  
Powierzchnia: 19.381 ha  
Położenie: 51° 09 'N 21° 58 'E  
51 km na SW od Lublina  
178 km na S od Warszawy  
Kolej – 35 km  
Lotnisko Lublin – 65 km



Czy znacie już Państwo Kazimierz Dolny, Nałęczów i Lublin? Macie dosyć kurortowego zgiełku, tłumów i spalin? Czas na prawdziwy kontakt z naturą, ciszą, spokojem i aktywny wypoczynek! Zapraszamy na wycieczkę do najciekawszych miejsc ziemi opolskiej. Lasy, łąki, wody, wąwozy to prawdziwy skarb naszej ziemi. Tu znajdziecie idealne tereny do jazdy na rowerze i konno. Chodelka zaprosi Was na spływ kajakowy, stawy przyciągną wędkarzy, a lasy zapewnią obfite zbiory grzybów. Czekają tu na Państwa zabytkowe pałace, kościoły, muzea, a na aktywnych - otwarte strefy sportu i rekreacji. Nocleg znajdziecie nie tylko w Opolu. Ugoszczą Was również gospodarstwa agroturystyczne ze znakomitą regionalną kuchnią. Gotowi? Zatem ruszamy!



**Wieś Pomorze** - tu rozpoczynamy naszą wycieczkę po gminie Opole Lubelskie. Położona w północno zachodniej części gminy Opole Lubelskie, wśród lasów i łąk doliny Chodelki wieś to jedno z najbardziej urokliwych wartych odwiedzenia miejsc, dające możliwość zarówno aktywnego wypoczynku, jak i wyciszonego obcowania z naturą.

**Młyn wodny i staw na Chodelce** – Młyn wodny zbudowano w 1918 r. na przepływie Chodelki tworzącej tu staw o malowniczych, porośniętych lasem brzegach. To drewniany, wewnątrz trój kondygnacyjny budynek, z pionowo oszalowanymi ścianami i wyżką w części środkowej. Został pokryty odpowiednio dachami dwuspadowymi. Wewnątrz zobaczycie Państwo zachowane urządzenia i wyposażenie, w tym drewniane skopce. Obecnie młyn jest zasilany elektrycznie, ale okresowo działa również turbina wodna. Pomorski młyn to jeden z obiektów Ekomuzeum Lubelszczyzny. Możecie odwiedzić to miejsce przez cały rok po uzgodnieniu terminu z właścicielem Piotrem Długoszem – tel. 81 827 46 25 lub 606 267 835. Coś dla siebie znajdą tu także wędkarze - tuż przy młynie usytuowany jest staw.

**Ścieżka przyrodnicza Kleniewo** - to niebywata atrakcja dla miłośników bezpośredniego kontaktu z naturą. Stanowi ona pętlę mającą swój początek i koniec na polu biwakowym przy stawie niedaleko młyna. Prowadzi wzdłuż Chodelki aż do jej rozlewiska z platformą widokową, a następnie - obszarem leśnym. Z 16 tablic edukacyjnych rozmieszczonych na ścieżce poznacie Państwo mieszkańców leśnych ostępów, dowiecie się o życie w lesie oraz zasadach zachowania się w nim.

**Spytwy kajakowe** to od lat bardzo popularna i ciekawa forma aktywnego wypoczynku. To także kolejna atrakcja ziemi opolskiej. Płynąc kajakami odkryjecie Państwo świat z zupełnie nowej perspektywy. Dzika przyroda, cisza i spokój pozwolą na pełen relaks i oderwanie od codziennych spraw. Wysiłek przy wiosłowaniu i pokonywanie kilometrów mogą stać się źródłem niespotykanych wrażeń i ogromnej satysfakcji. Spływ zaczynamy przy młynie na Pomorzu. Chodelką dotrzemy do samej Wisły w miejscowości Podgórz. Spływy kajakowe Chodelką organizuje Opolskie Centrum Kultury.

**Miejsce noclegowe:**

Gospodarstwo agroturystyczne  
"U Michasi"  
Elżbieta i Eugeniusz Fjotek  
Pomorze 37  
24 - 300 Opole Lubelskie  
- czynne sezonowo  
w okresie od 01.05 do 31.10  
liczba miejsc - 12, Tel. 661432737




**Pomorze**  
przystanek pierwszy

**Opolskie Centrum Kultury**  
ul. Lubelska 30  
24-300 Opole Lubelskie  
Tel. 81 827-25-67  
ockopolelubelskie.pl



W niewielkiej miejscowości Kazimierzów, na terenie Chodelskiego Obszaru Chronionego Krajobrazu, między Kazimierzem Dolnym, Natęczowem i Opolem Lubelskim, pośród lasów i jezior, znajduje się Gospodarstwo Agroturystyczne „Pod Lasem”. Do Państwa dyspozycji jest 6 miejsc noclegowych oraz w pełni wyposażona kuchnia i łazienka. Gospodarstwo oferuje jesienią grzybobranie, latem - wędkowanie we własnym zarybionym stawie, natomiast przez cały sezon - warzywa i zioła z własnej grządki. Domek otoczony jest ogrodem, w którym można odpocząć przy grillu. Znajdziecie tu Państwo i coś dla ducha - kojący śpiew ptaków, wszechobecną ciszę - i dla ciała - długie spacerunki po okolicy, przejażdżki na rowerze. W odległości kilku kilometrów od gospodarstwa położone są warte zwiedzenia grodziska średniowieczne w Chodliku i w Żmijowiskach oraz Kazimierski Park Krajobrazowy.

**Hodowla kuropatw i ptaków ozdobnych** - jej gospodarz jest prawdziwym miłośnikiem ptaków. Goście mogą zobaczyć tu aż cztery gatunki bażantów, gęsi, przepiórki, pawie, kuropatwy i kaczki. Kwatery położone są nad stawem, w którym w upalne dni można zażywać kąpiele. Gospodarstwo dysponuje dwoma trzysobowymi kwaterami z aneksem kuchennym. Przyjmuje gości od maja do października.



„Pod Lasem” Grażyna Sędzikowska  
Kazimierzów 95, 24-300 Opole Lubelskie  
Tel. 693 072 725  
e-mail: marsedz@wp.pl

Gospodarstwo Agroturystyczne  
Hodowla kuropatw i ptaków ozdobnych  
Kazimierzów 72, 24-300 Opole Lubelskie  
Tel. 668 914 921

Pensjonat "Bajka" w Trzebiesz  
Trzebiesz 4  
24 - 320 Poniatowa  
Tel. (081) 827 52 87, 501 724 636



Kazimierzów  
przystanek drugi



**Rozalin** jest niewielką malowniczą i cichą wioską, położoną wśród dzikich, rozległych łąk, otoczonych lasami i pięknymi stawami. To właśnie tam znajduje się **Sadyba** - dawne zapomniane gospodarstwo, które obecny właściciel pieczołowicie odrestaurował z zachowaniem wiejskiego charakteru i klimatu, zapewniając jednocześnie Państwu wygodę i pełen komfort. Charakterystyczny nadwiślański, drewniany dom usytuowany jest nad rzeczką, która swoim rozlewiskiem tworzy niewielki, porośnięty ciekawą roślinnością staw. Znajdziecie tu Państwo zapewniające prywatność przytulne i wygodne pokoje z łazienkami i otwartą kuchnią z salonem dającą poczucie swobodnego, domowego klimatu. Sadyba to idealne i spokojne miejsce na dłuższy wypoczynek lub weekend. Wokół stawu właściciel z pasją i zamiłowaniem do gotowania wypielegnował bardzo oryginalny ogród w którym znajdziemy ekologiczne, rzadko spotykane warzywa i owoce, wykorzystywane w kuchni Sadyby.

Profesjonalna kuchnia w której przygotowywane są potrawy i dania na miarę europejskich standardów, wyposażona w odpowiedni sprzęt, służy także jako miejsce warsztatów kulinarnych prowadzonych przez właściciela Sadyby - kucharza z wieloletnią praktyką zagraniczną i bogatym doświadczeniem zawodowym. Wędzarnia - piekarnia to miejsce w którym możemy zobaczyć prawdziwy piec chlebowy i poczuć jego smak i zapach. Wyrabiane są tu także swojskie wędliny, które swoim aromatem i zapachem przyciągają niejednego gościa. Właściciel Sadyby stynie również z przygotowywania swoich produktów regionalnych jakimi są: chutney, lemoniady, dżemy, marmolady i wiele innych, przygotowywanych przede wszystkim z ekologicznych produktów bez konserwantów oraz chemicznych wspomagaczy.



**Sadyba Rozalin - Mirek Gotoś**  
Rozalin 56  
24-300 Opole Lubelskie  
Tel. 664 973 642  
e-mail:mirekgolos@hotmail.com  
www.sadybarozalin.pl

# Rozalin

przystanek trzeci







**Młyn w Woli Rudzkiej** - Młyn został wybudowany w latach 1909-1910 przez Stanisława Marszczyzna na zlecenie rodu Kleniewskich. Na jego budowę Kleniewski przeznaczył 250 tys. cegieł z cegielni w pobliskim Rozalinie, której był właścicielem. Marszczyzn użytkował młyn do 1923 r. Następnie w wyniku podziału młyn stał się własnością Wandy Schoennett z domu Kleniewskiej. Budynek ma konstrukcję trzykondygnacyjną z użytkowym poddaszem.

Dlaczego warto odwiedzić to miejsce? Położony w korycie rzeki Chodelki, którą był pierwotnie zasilany, wśród rozległych stawów rybnych, łąk i torfowisk młyn – to prawdziwy raj dla wodnego ptactwa. Przebywają tu i zakładają swoje gniazda liczne gatunki ptaków, w tym tak rzadkie jak rybitwa czarna, kaczka głowienka czy perkoz. Można obserwować tu również kaczki, łabędzie i czaple siwe. Lasy rosnące nad torfowiskami są ostoją bociana czarnego i orła bielika. Położony przy młynie, stanowiący rozlewisko Chodelki staw, jest doskonałym miejscem do wędkowania. Mogą z niego korzystać (po dopełnieniu odpowiednich formalności) nie tylko członkowie Polskiego Związku Wędkarskiego.

W sumie w okolicach Gminy Opole Lubelskie znajduje się ok. 500 ha stawów hodowlanych i wędkarskich. Żyją w nich m.in. karpie, pstrągi, sumy, szczupaki, liny, płocie, sandacze, okonie i karasie.



Wszelkie informacje związane z wędkowaniem na tym obiekcie uzyskacie Państwo w:

**Kole PZW „Sazan”**  
Sklep Zoo Centrum  
ul. Słowackiego 13  
24-300 Opole Lubelskie  
Tel. 883 086 482

W sąsiedztwie młyna znajduje się Zajazd Rybacki stynący ze znakomitych dań ze świeżych ryb hodowlanych w miejscowych stawach

**„Zajazd Rybacki” w Woli Rudzkiej**  
Wola Rudzka 34  
24 - 300 Opole Lubelskie  
Tel. (081) 827 31 76  
kom. 501 310 259  
[www.rybacki.emeteor.pl](http://www.rybacki.emeteor.pl)



**Wola Rudzka**  
przystanek czwarty



**Pstrąg Pustelnia** to rodzinna firma założona w 1994r. przez Halinę i Zygmunta Daczków. Swoją pasją do hodowli ryb zarazili córkę Annę, która - hotując wypracowanym przez blisko 20 lat zasadom jakości i dbałości o serwowane ryby – prowadzi dziś gospodarstwo wraz z mężem Sebastianem Pyciem. Obejmuje ono zarówno stawy karpiove, wyglądem przypominające jeziora, jak i podobne do wartkiej rzeki stawy pstrągowie.

*Ryby to nasza pasja, codzienny trud i inspiracja. Sami chcemy żyć zdrowo, aktywnie i w pełni korzystać z życia. Ceniemy produkty, o których wiemy skąd pochodzą, są niezmiennie od lat. Uważamy, że to właśnie jest silną stroną naszych produktów i fundament na przyszłość.* Anna Pyc

Właściciele firmy zapraszają w okolicy Opola Lubelskiego po świeże ryby do przyrządzenia w domu oraz do degustacji gotowych już dań w okolicznych restauracjach. Potrawy z ich ryb znajdziecie Państwo w kartach najlepszych lokali Kazimierza Dolnego, Nałęczowa, Lublina a nawet Warszawy.

Gospodarstwo stawia na jakość! Pstrągi, karpie, jesiotry, sumy, szczupaki, sandacze i inne ryby możecie Państwo nabyć (na życzenie oprawione, gotowe do przyrządzenia: wypatroszone bądź wyfiletowane) w punkcie sprzedaży na terenie gospodarstwa rybackiego. Na smakoszy ryb wędzonych czekają również doskonałe wędzone pstrągi, karpie, sumy czy jesiotry. Za delikatny smak ceniona jest szyneczka z karpia z Pustelni, która wraz z wędzonymi dzwonekami z karpia z Pustelni wpisana została przez Ministra Rolnictwa na Listę Produktów Tradycyjnych. Wszystkie oferowane w gospodarstwie ryby pochodzą z własnych stawów, dlatego jego właściciele ręką za ich jakość i smak.



**Pstrąg Pustelnia**  
 Anna i Sebastian Pyc  
 Trzebiesza 69  
 24-320 Poniatowa  
 kontakt@pstragpustelnia.pl  
 tel. 667 449 395  
 www.pstragpustelnia.pl



# Pustelnia

przystanek piąty



Pstrąg		
Patroszony Filet	1 1zł/kg	19zł/kg
	28zł/kg	
KARP		
Żywy Patroszony Filet	13zł/kg	16zł/kg
	33zł/kg	
Jesiotr		
Żywy Patroszony Filet	30zł/kg	37zł/kg
	45zł/kg	
Sum wędzony cały		40zł/kg
Sum wędzony dzwonek		44zł/kg



# Emilcin

przystanek szósty

10 maja 1978 roku  
w EMILCINIE  
wylądował obiekt  
**UFO**  
Pracujna nas jeszcze zadziwi...  
FUNDACJA NAUTILUS  
2005 r.

Kolejny etap naszej podróży to prawdziwa gratka dla miłośników niewyjaśnionych, tajemniczych zdarzeń. Według relacji jednego z mieszkańców wsi Emilcin 10 maja 1978r. w lesie pojawiły się dziwne istoty oraz unoszący się nad polaną pojazd. Pozostawione na miejscu ślady zostały później zbadane przez ufologów. Wydarzenia w Emilcinie stały się również inspiracją dla komiksu „Przybysze”, autorstwa Grzegorza Rosińskiego i Henryka Kurty. W 2005 roku, z inicjatywy członków Fundacji Nautilus w Emilcinie stanął jedyny w Europie pomnik UFO.

Więcej informacji na temat tego wydarzenia można znaleźć na stronie internetowej Fundacji Nautilus: [www.nautilus.org.pl](http://www.nautilus.org.pl)

Niedaleko Opola Lubelskiego (ok. 4 km) znajduje się kolejne warte odwiedzenia, szczególnie przez rodziny z dziećmi, miejsce. To położone we wsi **Górna Owczarnia**, w otulinie lasów liściastych i iglastych gospodarstwo agroturystyczne. Znajdziecie tu Państwo nocleg i całodzienne wyżywienie. Główną atrakcją tego miejsca są zwierzęta - króliki, strusie, kurki ozdobne, kozy i konie, których miłośnikami są gospodarze. W stajni zobaczycie Państwo Kuca Felińskiego, Klacz Małopolską i Kuca Szetlandzkiego. Możecie skorzystać również z jazdy konnej. Atrakcyjne usytuowanie gospodarstwa sprzyja wędrownym pieszym i wyprawom rowerowym po cichej i spokojnej okolicy, a bezpośrednie sąsiedztwo lasu to idealna okazja, by wybrać się na grzyby lub jagody. Jeśli chcecie Państwo spojrzeć na opolską ziemię z innej perspektywy, musicie koniecznie wybrać się drogą do sąsiedniej wsi Góry Opolskie, gdzie traficie na punkt widokowy. Możemy stąd podziwiać panoramą całej Kotliny Chodelskiej, aż po Skarpę Dobrską w okolicy Kazimierza Dolnego i samo miasto Opole Lubelskie.

**Gospodarstwo Agroturystyczne**  
Anna Dziechciarz  
Górna Owczarnia  
24-300 Opole Lubelskie  
tel 81 827 3649  
tel 515 334 296  
mail: [dziechciarzeko-agro@o2.pl](mailto:dziechciarzeko-agro@o2.pl)

Górna  
Owczarnia  
przystanek siódmy





Jesteśmy w **Opolu Lubelskim** - stolicy gminy i powiatu. Zatrzymamy się tu na dłużej, gdyż Opole oferuje wiele atrakcji. Możecie Państwo obcować tu z wielowiekowymi zabytkami, wypocząć zarówno w ciszy, jak i aktywnie skorzystać z wielu ogólnodostępnych obiektów rekreacyjnych i sportowych.

Opole, będące własnością rodu Stupeckich herbu Rawa, otrzymało prawa miejskie ok. 1400 roku. Najstarszy znany dokument lokacyjny miasta, wydany przez Kazimierza Jagiellończyka w roku 1450, był zapewne drugim z kolei, bowiem wcześniej, w 1418 roku pojawiają się w źródłach pisanych mieszczanie opolscy. Do rozwoju miasta przyczynił się Stanisław Stupecki, właściciel Opola w poł. XVI w., który założył nowe miasto z dużym rynkiem i osiedlił w nim wielu rzemieślników. Opole Lubelskie przez wieki było ważnym ośrodkiem rzemiosł i handlu, ale również wysokiej kultury. Stupeccy, a po nich Tartowie i Lubomirscy, w opolskim pałacu stworzyli wspaniałą galerię malarstwa i wielką bibliotekę. Dziś wśród opolan pamięć o wielkiej historii miasta jest wciąż żywa a wybitne zabytki miasta są ważnym czynnikiem rozwoju turystycznego pięknie położonego i czystego Opola Lubelskiego.



Opole Lubelskie  
przystanek 8my



### Kościół p.w. Wniebowzięcia NMP

W centrum miasta znajduje się Kościół p.w. Wniebowzięcia NMP. To najstarszy zabytek gminy Opole Lubelskie, zbudowany w latach 1664-1675 z fundacji miejscowego proboszcza - ks. Piotra Dobielowicza. Kościół prezentuje styl lubelskiej architektury cechowej, na pograniczu późnego manieryzmu i wczesnego baroku. Późnobarokowe są obejścia i wystrój wnętrza. W głównym ołtarzu znajduje się obraz Maryi Niepokalanej z Dzieciątkiem Jezus. W nawie głównej obejrzycie Państwo osiem bocznych XVII wiecznych ołtarzy z obrazami autorstwa Szymona Czechowicza. W kaplicy północnej znajduje się apoteoza Krzyża Św., w lunetach prezbiterium występują sceny ze Starego Testamentu, w kaplicy południowej zaś - malowidła Józefa Meyera z ok. 1757 r. Do kompleksu przykościelnego prowadzi dzwonnica z bramą, wzniesiona w latach 1748-1751 r.

### Parafia Rzymskokatolicka

ww. WNMP w Opolu Lubelskim  
ul. Popijarska 2  
24-300 Opole Lubelskie  
tel. 081 827 21 04  
[www.paropolelub.natan.pl](http://www.paropolelub.natan.pl)

**Pałac w Parku Miejskim** - zaprojektowany przez nadwornego architekta Franciszka Degena, zbudowany w stylu klasycystycznym pałac miał służyć jako letnia rezydencja Lubomirskich w Niezdowie. Wzniesiono go na planie prostokąta, z czterokolumnowym frontem. Wewnątrz pałacu istniała dwukondygnacyjna sala balowa, zwieńczona u góry kopułą. W pobliżu pałacu znajdują się dwie XIX-wieczne oficyny.





### Park Miejski

Jeśli chcecie Państwo odpocząć przed dalszym zwiedzaniem opolskiej ziemi, Park Miejski będzie do tego doskonałym miejscem. W ostatnich latach został on poddany gruntownej rewitalizacji. Prace zakończyły się 2013r. Nowy park stał się dla mieszkańców miasta i wielu turystów ulubionym miejscem aktywnego wypoczynku. Uprawiający jogging, nordic walking, jazdę na rowerze docenili nowy układ i nawierzchnię alejek. Rodzice z dziećmi mogą korzystać z nowoczesnego i bezpiecznego placu zabaw. Wszyscy uprawiający sporty zespołowe zyskali kolejne boisko wielofunkcyjne, na którym można grać w koszykówkę i siatkówkę. Sam obiekt z pewnością wpływa na estetykę miasta. Trudno sobie też wyobrazić lepsze miejsce na niedzielny, rodzinny spacer lub piknik, a zaprojektowana w nowym parku ścieżka zdrowia szybko stała się ulubionym miejscem do ćwiczeń dla mieszkańców Opola.



*Park Miejski*



**Pałac Lubomirskich** - to kolejny zabytek naszej miejscowości. Powstał w XVII w. na miejscu wcześniejszej rezydencji drewnianej, zbudowany w stylu barokowym o dwóch kondygnacjach z dwiema wieżami w narożach. Za sprawą Jana Tarty, kolejnego właściciela przebudowano pałac, dostawiając w rogach nowe pawilony. W kolejnych stuleciach na zlecenie Zofii i Antoniego Lubomirskich dokonano największej przebudowy pałacu wg projektu Jakuba Fontany, Dominika Merliniego i Ferdynanda Naxa. W efekcie powstał budynek trzykondygnacyjny z marmurową posadzką, kryształowymi lustrami oraz dwupiętrową salą balową, często porównywaną do pałacu Czartoryskich w Puławach. Następnie pieczęć nad pałacem przejęła kolejna właścicielka Opoli - Rozalia Rzewuska. Dziś spotkacie tu Państwo licealistów (pałac obecnie jest siedzibą Liceum Ogólnokształcącego) oraz - jak głosi legenda - przy odrobinie szczęścia, ducha oskarżonej o spisek kontrrewolucyjny - utrzymywane kontaktów z dworem Marii Antoniny i zgilotynowanej w Paryżu Rozalii Lubomirskiej.

#### Muzeum multimedialne

Tu możecie Państwo zapoznać się z bogatą historią i tradycjami Opoli Lubelskiego. Muzeum zajmuje salę o powierzchni ok. 150 m<sup>2</sup> w budynku przy ulicy Strazackiej 1. Stała ekspozycja nosi tytuł: „Opole Lubelskie – miasto rzemieślnicze”. Przedstawia sięgające średniowiecza, wyjątkowe na tle innych małych miast regionu tradycje opolskiego rzemiosła i handlu. Istotną częścią ekspozycji jest prezentacja założonej w Opolu w XVIII wieku przez ks. Ignacego Konarskiego pierwszej w Polsce pijarskiej szkoły rzemieślniczej. Obejrzyjecie tu Państwo ekspozycję obejmującą prezentacje multimedialne, fotografie, związane z opolskimi rzemieślnikami zgromadzone ekspozyty, zagracie w interaktywne gry edukacyjne. Dzięki doskonale zachowanym warsztatom rzemieślniczym poznacie warunki pracy szewca i tkacza. Muzeum jest również miejscem licznych wydarzeń kulturalnych - spotkań artystycznych, wernisaży.



#### Muzeum Multimedialne

ul. Strazacka 1  
24-300 Opole Lubelskie  
tel/fax: 81-475-50-10  
e-mail: muzeum@opolelubelskie.pl

MUZEUM MOŻNA ZWIEDZIĆ TAKŻE PRZEZ POZOSTAŁE DNI TYGODNIA  
PO WCZEŚNIEJSZYM UMÓWIENIU POD NUMEREM TELEFONU:  
Opolskie Centrum Kultury 81 827 25 67 / 81 827 25 71

#### Galeria SWAT

Stowarzyszenie Wspierania Aktywności Twórczej SWAT powstało w 2010r. Jego celem jest podtrzymywanie tradycji narodowej i dziedzictwa kulturowego oraz budowanie poczucia tożsamości regionalnej, podejmowanie działań na rzecz rzemiosła artystycznego i zachowania ginących zawodów wiejskich. Przyjeżdżającym na wypoczynek, szkolenia czy imprezy integracyjne SWAT organizuje EKO-pobyty oferując pakiety oparte o dziedzictwo kulturowe i walory przyrodnicze regionu Gminy Opole Lubelskie. Zapewnia nietypowe i ciekawe warsztaty handmade nawiązujące do tradycji i ginących zawodów plecionkarz/miotlarz. Można tu także nabyć produkty lokalne i umówić się na degustację regionalnych potraw.



#### SWAT w Opolu Lubelskim

ul. Ogrodowa  
24-300 Opole Lubelskie  
Tel. 607 99 20 55  
www.swatopole.cba.pl  
swat.opole@gmail.com



Galeria SWAT



## Winnica Solaria

Doskonałe wina to nie tylko te z Włoch, Francji czy Hiszpanii, ale również z Opola Lubelskiego. Pierwsze testowe krzewy właściciele winnicy posadzili w 2004 roku i ten rok przyjmują jako jej początek. Rosną tu odmiany na wino tzw. moszcowe, charakteryzujące się niewielkimi, aczkolwiek słodkimi, esencjonalnymi i nadzwyczaj smakowitymi owocami. Dominują tu Rondo i Regent na wina czerwone i różowe oraz Seyval Blanc, Hibernat, Traminer i Solaris na wina białe. Ten ostatni zwany również „chardonnay północny” ze względu na wczesność, czyli szybkość gromadzenia fruktozy w owocach, jest wielką nadzieją winiarskiego „cool climate”, od niego też powstała nazwa winnicy.

*Nasz winny ogródek nie jest komercyjnym przedsięwzięciem. To jedynie hobby* – mówi Maciej Mickiewicz, właściciel winnicy - *które mocno nas absorbuje*. Wino to historia jego powstawania od winnicy do piwnicy, to rocznik i temperament winiarza i w końcu wina to degustacja, która podświadomie zmienia nasz sposób życia, ponieważ chcąc próbować wina, musimy zwolnić kroku.

Zwalniajcie więc Państwo kroku i przybawajcie do nas na wina. Zapewniamy, że nasze wina smakują doskonale, są świeże, czyste i bezpretensjonalne. Zdarza się, że zdobywają laury na profesjonalnych konkursach winiarskich. Zapraszamy więc na lokalne, lubelskie wina gronowe.

**Winnica Solaris**  
Marzanna i Maciej Mickiewicz  
ul. Zagrody 86  
Opole Lubelskie  
tel. (081) 827 36 02  
tel. 605 831 255  
e-mail: m.micki@wp.pl



Winnica Solaris



Z Opolą udajemy się do wsi **Wrzelowiec**, położonej w południowej części gminy, w sercu powstałego w 1990 r. **Wrzelowieckiego Parku Krajobrazowego**

**Kościół p.w. Świętej Trójcy** – pierwsza udokumentowana wzmianka o istnieniu kościoła parafialnego we Wrzelowcu pochodzi z II połowy XVI wieku. Pierwszy murowany kościół p.w. Trójcy Przenajświętszej (istniejący do dziś) został wniesiony w latach 1777-1784 z fundacji Zofii z Krasieńskich Lubomirskiej. Jest to klasycystyczna świątynia założona na ośmioboku. Wewnątrz kościoła mozaice Państwo podziwiać polichromię wykonaną przez Bukowskiego w 1921 r., przedstawiającą 7 dni stworzenia świata. Ciekawostką jest to, że cały zespół kościelny wpisany jest do rejestru zabytków jako przykład jednorodnego stylu zespołu budowli sakralnych, którego ośrodkiem jest centralny kościół o klasycystycznej szacie architektonicznej.

**Źródło wód kredowych** - tuż za budynkami kościelnymi w lokalnym obniżeniu terenu, znajduje się bardzo wydajne źródło wód kredowych. Maksymalną jego wydajność zarejestrowano w sierpniu 1966 i wynosiła ona 109 litrów na sekundę, zaś minimalna, którą stwierdzono we wrześniu 1991, nie przekraczała 10 litrów na sekundę. Zdaniem miejscowej ludności woda wypływająca ze źródła ma uzdrowicielską moc. Może warto to sprawdzić? Do źródła dojdziecie Państwo z centrum Wrzelowca ulicą Kościelną. Kwitnące mniszki, głowiaste wierzyby i stare drewniane domy przypominają tu mazowieckie krajobrazy.

Po wyczerpującej wędrówce po okolicy warto odwiedzić znajdujące się na terenie Wrzelowieckiego Parku Krajobrazowego w bezpośrednim sąsiedztwie lasu oraz źródeł krynicznie czystej rzeki Wrzelowianki gospodarstwo agroturystyczne „**Sobotowa Chata**”. *Wyjątkowo korzystne położenie naszego gospodarstwa zapewnia gościom odpoczynek w cichej i spokojnej okolicy, z dala od ruchliwych tras, a jednocześnie z dobrym dostępem do punktów handlowych i usługowych* – mówi gospodyni Marta Sobota. Do dyspozycji gości oddajemy klimatyczny drewniany dom położony na skraju lasu obfitującego w grzyby i jagody. Sobotowa Chata oferuje Państwu 12 miejsc noclegowych w pokojach dwu i trzyosobowych, zachowaną w tradycyjnym wiejskim stylu, z piecem kaflowym i chlebowym kuchnią z wyposażeniem, pokój dzienny oraz trzy łazienki. Do Waszej dyspozycji są również: oryginalna wiatra grillowa, wędzarnia z kuchnią, miejsce na ognisko oraz bezpłatny parking.

Jeśli lubicie Państwo aktywny wypoczynek, zachęcamy do bezpłatnego wy-



„**Sobotowa Chata**” **Marta Sobota**  
Ul. Krzywa 1, Wrzelowiec  
24-300 Opole Lubelskie  
Telefon: 694 409 165  
e-mail: [marta.sobota@yahoo.pl](mailto:marta.sobota@yahoo.pl)

pożyczenia rowerów, gry w siatkówkę lub tenisa stołowego. Z uwagi na bliskie sąsiedztwo lasów sosnowych polecamy również spacerować po całej okolicy. Jeśli traficie Państwo do nas w sezonie letnim i jesiennym, zachęcamy do nabycia smacznego, ekologicznego owoców lub runa leśnego oraz zrobienia naturalnych przetworów.

**Wrzelowiec**  
przystanek dziewiąty



**Pałac w Kluczkowicach** - został wzniesiony na przełomie lat 20. i 30. XIX wieku według projektu architektów Kazimierza Wojciechowskiego i Kazimierza Skórewicza dla rodziny Kleniewskich. Jest on typowym przykładem XIX-wiecznej architektury eklektycznej o cechach klasycyzmu, jak również cennym przykładem wiejskiej rezydencji ziemiańskiej. We wnętrzu pałacu można podziwiać zgromadzoną przez dawnych właścicieli galerię malarstwa polskiego z dziełami wybitnych malarzy. Warto również odwiedzić zaprojektowaną w stylu zakopiańskim przez Stanisława Witkiewicza bibliotekę pałacową.

**Muzeum w kluczkowickim pałacu** - na szczególną uwagę zasługuje ekspozycja muzealna znajdująca się obecnie w pałacu. Na potrzeby Muzeum przekazano dawną bibliotekę, jadalnię, salon, świetlicę i gabinet Jana Kleniewskiego. Ekspozycja muzealna podzielona jest na cztery działy tematyczne: prehistoryczny, historyczny i historii kolejki wąskotorowej, etnograficzny oraz oświatowy.

Ciszę i wytchnienie znajdziecie Państwo w otaczającym budynek znakomicie zachowanym parku krajobrazowym. Zobaczycie w nim możecie liczne pomnikowe okazy starodrzewu, głównie dęby. Z budynków folwarcznych pozostały stajnia, rządówka i spichlerz z XIX w.

**Wąwozy lessowe** – to przyrodniczy skarb Lubelszczyzny. Nigdzie w Europie, a ponoć także na świecie, nie ma tak gęstej sieci wąwozów jak właśnie tu. Obok tych najstynniejszy w okolicach Natęczowa i Kazimierza Dolnego drugie ich skupisko na Lubelszczyźnie jest właśnie tutaj, we Wrzelowieckim Parku Krajobrazowym. Czy wiecie państwo, jak powstaje wąwóz? Ta wydłużona, wklęsła forma terenu o urwistych, stromych zboczach i płaskim dnie tworzy się w skale lessowej w wyniku skoncentrowanej erozyjnej działalności wody. Zbocza wąwozu mogą być porośnięte roślinnością. Dzięki tej formie terenu możecie Państwo dokładnie przyjrzeć się systemowi korzeniowemu drzew i krzewów.

*Muzeum Regionalne w Kluczkowicach*  
Kluczkowice Osiedle 7  
24-300 Opole Lubelskie  
tel. 81 827-10-67, 509806107  
muzeum@opole.lublin.pl



*Kluczkowice*  
przystanek dziesiąty



"Świat nie jest taki zły, niech no tylko zakwitną jabłonie ..." – śpiewała kiedyś Halina Kunicka, a my zachęcamy, abyście sprawdzili to Państwo osobiście. Warto się wybrać (szczególnie wiosną, gdy kwitną właśnie jabłonie, wiśnie i śliwy) do położonej malowniczo wśród pagórków otuliny Wrzelowieckiego Parku Krajobrazowego jednej z największych wsi gminy Opole Lubelskie - **Wandalina**.

**Sady, sady, sady** – smaczne, dorodne jabłka - to wizytówka Wandalina i innych wsi południowej części gminy Opole Lubelskie. Tereny te są jednym z największych w Polsce zagłębi produkcji owoców. To tu, oprócz wspomnianych pysznych jabłek, produkuje się najwięcej w Europie owoców miękkich tj. malin i porzeczek. Ze względu na bogactwo surowca na tym terenie znalazło swoje miejsce wiele nowoczesnych chłodziń i zakładów przetwarzających owoce. To tu produkuje się najwięcej w Polsce koncentratów, pulp i soków owocowych. Zachęcamy do degustacji!

#### Otwarta strefa sportu

Dla spragnionych ruchu dostępna jest strefa sportu i rekreacji w Wandalinie, zawierająca boisko wielofunkcyjne o nawierzchni poliuretanowej do piłki ręcznej, koszykówki i siatkówki oraz plac zabaw dla dzieci.



**Wandalin 71**  
24-300 Opole Lubelskie  
Tel. 081 827 00 07  
spwandalin@poczta.onet.pl



*Wandalin*  
przystanek jedenasty



Dlaczego warto udać się na południowy skraj powiatu opolskiego? Odpowiedź jest prosta. To właśnie tam, w maleńkiej wiosce Mariampol, znajduje się **gospodarstwo pszczelarskie Marii i Zenona Bartuzi**.

Pasieka otoczona jest lasami akacjowo-sosnowymi, przez które przebiega rzeka Wyznica. Obecnie pasieka liczy 80 rodzin pszczelich w ulach Dadanta. Pszczelarstwo jest pasją właścicieli już ponad 25 lat. Maria i Zenon Bartuzi posiadają tytuł mistrza w zawodzie pszczelarza. Jeśli traficie Państwo do Mariampola, gospodarze pasieki chętnie podzielą się tajnikami wiedzy z zakresu pszczelarstwa. Wszystkich amatorów i koneserów miodów oraz zainteresowanych pszczelarstwem zapraszają do degustacji miodów i produktów pszczelich.

W ofercie Państwo Bartuzi posiadają całą paletę smaków i rodzajów miodów. W pasiece znajduje się miejsce do grillowania i odpoczynku dla turystów. Czas spędzony w bliskości z naturą pozostawi w Państwa pamięci niepowtarzalne wspomnienia słodkich smaków i aromatów cudownych miodów. Sami gospodarze mieszkają w Opolu Lubelskim i właśnie tu, na placu „Mój Rynek” przy ul. Podzamcze, podczas słynnych poniedziałkowych targów można kupić ich regionalne produkty.



**„Gospodarstwo Pszczelarskie”**

Maria i Zenon Bartuzi

Mariampol, 24-340 Józefów nad Wisłą

Telefon: 503 159 310, 516 685 185

e-mail: zenonbartuzi@op.pl



*Pasieka*  
przystanek dwunasty



### Nadwiślańska Kolejka Wąskotorowa

Natęczowska Kolej Dojazdowa - dworzec kolei wąskotorowej usytuowany jest w północno-wschodniej części Opola Lubelskiego, w pobliżu zespołu pałacowo-parkowego i kąpieliska miejskiego, na końcu ul. Kolejowej. Początek budowy kolei wąskotorowej na terenach lubelskiego Powiśla datuje się na 1893 r. Pomysłodawcą i projektantem budowy kolei był Jan Kleniewski, właściciel większości okolicznych ziem i folwarków. Kolejkę uruchomiono w celu przewozu buraków z pól do Cukrowni „Zagłoba”. Była to prowizoryczna linia z drewnianymi szynami, jednak długo nieeksploatowana. W 1911 r. na nowo powrócono do budowy kolei, układając żelazny wąskotorowy tor.

W ostatnich latach Starostwo Powiatowe w Opolu Lubelskim przeprowadziło renowację kolejki i torowiska. Obecnie sieć kolejki wąskotorowej łączy w celach rekreacyjno-wypoczynkowych gminy w obrębie 2 powiatów - opolskiego i puławskiego. Obsługują ją cztery lokomotywy spalinowe. W swojej ofercie kolejka posiada przejazdy wycieczkowe po malowniczych terenach Płaskowyżu Natęczowskiego i Kotliny Chodelskiej wąskotorowym pociągiem turystycznym „Nadwiślanin”. To 45 km niezapomnianych wrażeń i emocji! Przejazd połączony jest z piknikiem przy ognisku na specjalnie wyznaczonym do tego miejscu.

#### Sekcja Nadwiślańskiej Kolejki Wąskotorowej

ul. Opolska 2

24-310 Karczmiska

Tel. 81 828 70 18

kom.:506 346 639

czynne: poniedziałek - piątek w godzinach 8.00-15.00

W sezonie letnim kolejka kursuje regularnie

w każdą niedzielę. Szczegóły oferty:

[www.nadwislanskakolejka.pl](http://www.nadwislanskakolejka.pl)



# Kolejka wąskotorowa

przystanek trzynasty



## Aktywny wypoczynek!

Kąpielisko miejskie przy ul. Rybackiej to jedno z ulubionych miejsc wypoczynku mieszkańców naszego miasta w okresie letnim. Wyposażone jest w łódki, kajaki i rowery wodne. Na miejscu są sanitariaty i prysznice. Nad bezpieczeństwem kąpiących się czuwają ratownicy. Odbywają się tu zawody kajakowe, turnieje piłki plażowej oraz letnie imprezy plenerowe.

Opolskie Centrum Kultury

Ul. Rybacka

tel. 81 827-25-67

Czynne w okresie letnim.

Wyposażenie:

rowery wodne, kajaki, łódki, boisko do siatkówki plażowej, sanitariaty. Codzienny nadzór ratowników.

Strefa Rekreacji „Fabryczna”

ul. Fabryczna 28, Opole Lubelskie

tel. 504 573 657

Boisko wielofunkcyjne - boisko do piłki nożnej, koszykówki i kort tenisowy – czynne w godzinach: w roku szkolnym

poniedziałek – piątek - 14:00 – 21:00

sobota i niedziela - 9:00 – 13:00 i 15:00 - 21:00

w wakacje

poniedziałek – piątek - 10:00 – 13:00

i 15:00 – 21:00

sobota i niedziela - 9:00 – 13:00 i 15:00 - 21:00

Otwarta strefa sportu i rekreacji

Zespół Szkół Nr 1

ul. Szkolna 5, Opole Lubelskie

Tel. 81 827-20-48

www.zs1opolelub.pl

Boisko do piłki nożnej, ręcznej, koszykówki, siatkówki plażowej, kort tenisowy, bieżnia i miasteczko ruchu drogowego, skatepark - czynne codziennie dla wszystkich chętnych w godzinach popołudniowych (w okresie wakacyjnym przez cały dzień).



## Szlaki rowerowe

**"Kazimierz Dolny - Opole Lubelskie - Bęczyn"**

Dystans: 68 km

Stopień trudności: trasa średnio trudna

Rodzaj nawierzchni: asfaltowa 40 km, utwardzona 5 km, gruntowa 23 km

Początek: Kazimierz Dolny - skrzyżowanie drogi powiatowej i gminnej obok Ośrodka Wczasowego Arkadia  
Koniec: Bęczyn - skrzyżowanie dróg w kierunku Urzędowa i leśniczówki "Wolski Bór"

Przebieg trasy: Kazimierz Dolny - 3,2 km - Cholewianka - 3,4 km - Zagajdzie - 2,3 km - Rogów - 3,5 km - Polanówka - 9,7 km - Pomorze - 5,0 km - Opole Lubelskie (Zespół Szkół Nr 1) - 3,4 km - Grabówka (most na rzece Chodelce) - 4,3 km - Dębiny - 3,4 km - Siewalka (Szkoła Podstawowa) - 1,7 km - Ruda Godowska (przełaz drogowy na Cieklu Lipiniaka) - 3,7 km - Budzyń - 1,3 km - Wólka Komasycka - 4,2 km - Pusznio Godowskie - 2,5 km - Dąbrowa Godowska - 2,3 km - Świdno - 1,3 km - Majdan Bobowski - 3,5 km - Kol. Boby - 6,4 km - Natalin - 3,0 km - Bęczyn.

Krótką charakterystyka:

Trasa prowadzi południkowo przez teren Kazimierskiego Parku Krajobrazowego, Chodelskiego Obszaru Chronionego Krajobrazu i Kraśnickiego Obszaru Chronionego Krajobrazu, łącznie 3 powiaty - Puławski, opolski i kraśnicki. Rozpoczyna swój bieg w Kazimierzu Dolnym obok ośrodka wypoczynkowego "Arkadia" i kończy w Bęczynie łącznie z czerwonym szlakiem rowerowym "Kazimierz Dolny - Kraśnik".

**"Dolina Chodelki"**

Dystans: 51 km

Stopień trudności: trasa średnio trudna

Rodzaj nawierzchni: asfaltowa 18 km, utwardzona 5 km, gruntowa 28 km

Początek: Przystanek PKS pomiędzy Kolonią Borów a Skrzyńcem  
Koniec: Podgórz - Kapliczka Św. Jana i Pawła przy drodze powiatowej

Przebieg trasy: Kolonia Borów - 2,3 km - Borów - 2,35 km - Jeżów - 3,5 km - Chodel - 4,45 km - Budzyń - 1,3 km - Wólka Komasycka - 5,8 km - Emilcin - 6,1 km - Opole Lubelskie (Zespół Szkół Nr 1) - 5,0 km - Pomorze - 4,2 km - Chodlik - 2,8 km - Żmijowiska (most na rzece Jankówce) - 1,6 km - Kosiorów - 4,0 km - Polanówka - 4,11 km - Dobrze - 3,9 km - Podgórz.

Krótką charakterystyka:

Szlak rozpoczyna się w miejscowości Kol. Borów na granicy powiatu opolskiego i powiatu lubelskiego, prowadzi przez teren Chodelskiego Obszaru Chronionego Krajobrazu. Obejmuje dolinę rzeki Chodelki - jeden z najczystszych i najpiękniejszych obszarów na Lubelszczyźnie. Końcowy odcinek szlaku przechodzi obok grodzisk słowiańskich z XVIII wieku - największego skupiska wczesnośredniowiecznych założeń obronnych międzyrzecza Wisty i Bugu i kończy się w miejscowości Podgórz łącznie z czerwonym szlakiem rowerowym "Kazimierza Dolny-Kraśnik".

**"Nitką Kolejki Wąskotorowej"**

Dystans: 48 km

Stopień trudności: trasa łatwa

Rodzaj nawierzchni: asfaltowa 24 km, utwardzona 9 km, gruntowa 15 km

Początek: Opole Lubelskie - stacja kolejki wąskotorowej przy ul. Kolejowej.  
Koniec: Kębto - kapliczka

Przebieg trasy: Opole Lubelskie (stacja kolejki wąskotorowej) - 3,9 km - Grabówka (most na rzece Chodelce) - 1,7 km - Darowne - 4,5 km - Poniatowa (okolice stacji wąskotorowej) - 4,8 km - Kraczewice (Kościół) - 2,5 km - Poniatowa (Henin) - 2,0 km - Poniatowa (Sporniak) - 3,3 km - Rozalin (stacja kolei wąskotorowej) - 1,0 km - Kazimierzów (droga wojewódzka) - 2,4 km - Bielsko (była Szkoła Podstawowa) - 5,4 km - Kolonia Karczmiska Pierwsze (okolice stacji kolei wąskotorowej) - 2,2 km - Karczmiska Pierwsze (Zespół Pałacowo-Parkowy) - 4,9 km - Wymystów (stacja kolei wąskotorowej) - 2,6 km - Oblizniak (stacja kolei wąskotorowej) - 3,0 km - Zaborze (Szkoła Podstawowa) - 1,3 km - Zofianka (las) - 2,3 km - Kębto.

Przebieg trasy: Opole Lubelskie (Al. 600-lecia) - 2,55 km - Kozieniec (Leśniczówka Lasów Państwowych) - 5,1 km - Łaziska - 2,3 km - Janiszów - 5,5 km - Kamień - 4,4 km - Kępa Gostecka - 0,7 km - Rzeka Wisła - Kłudzie - 2,9 km - Solec nad Wisłą.

Krótką charakterystyka:

Szlak bierze początek przy stacji kolejki wąskotorowej w Opolu Lubelskim, przy ul. Kolejowej, przebiega obok stacji w Poniatowej, Rozalinie, Kolonii Karczmiska I, Wymystów, kończy swój bieg w miejscowości Kębto łącznie z czerwonym szlakiem rowerowym "Lublin-Natęczęw-Kazimierz Dolny". Sąsiedztwo szlaku rowerowego z trasą kolejki wąskotorowej umożliwia turystom przyjazd koleją z Natęczęwa na teren powiatu opolskiego i dalsze zwiedzanie okolic na rowerze za pośrednictwem sieci szlaków rowerowych.

**"Opole Lubelskie - Solec nad Wisłą"**

Dystans: 24 km

Stopień trudności: trasa średniej trudności

Rodzaj nawierzchni: asfaltowa 12 km, utwardzona 2 km, gruntowa 10 km

Początek: Opole Lubelskie, Al. 600-lecia, brama wjazdowa do parku miejskiego  
Koniec: Solec nad Wisłą, w pobliżu Urzędu Gminy

Przebieg trasy: Opole Lubelskie (Al. 600-lecia) - 2,55 km - Kozieniec (Leśniczówka Lasów Państwowych) - 5,1 km - Łaziska - 2,3 km - Janiszów - 5,5 km - Kamień - 4,4 km - Kępa Gostecka - 0,7 km - Rzeka Wisła - Kłudzie - 2,9 km - Solec nad Wisłą.

Krótką charakterystyka:

Trasa prowadzi przez urokliwe zakątki Chodelskiego Obszaru Chronionego Krajobrazu oraz Obszar Chronionego Krajobrazu Doliny Kamiennej, łącznie 2 województwa lubelskie i mazowieckie. Rozpoczyna się wraz ze szlakiem "Powiśle". Rozpoczyna się wraz ze szlakiem „Powiśle” w Opolu Lubelskim przy Al. 600-lecia, obok zespołu pałacowo-parkowego z XVIII-wieczną rezydencją Lubomirskich. Przebiega przez teren Projektowanego Zespołu Przyrodniczo-Krajobrazowego Las Głodzieński a także Ostoję Ptasią Małopolski Przełom Wisły wchodzącą w skład Sieci Natura 2000. Kończy





1. Pomorze
2. Kazimierzów
3. Rozalin
4. Wola Rudzka
5. Pustelnia
6. Emilcin
7. Górna Owczarnia
8. Opolo Lubelskie
9. Wrzelowiec
10. Kluczkowice
11. Wandalin
12. Pasieka
13. Kolejka wąskotorowa

swój bieg w miejscowości Solec nad Wisłą woj. mazowieckie, gdzie łączy się ze szlakiem rowerowym „Szlakiem żółtwa i dinozaura” biegnącym z Bałtowa do Janowca.

**„Powiśle”**  
 Dystans: 15 km  
 Stopień trudności: trasa łatwa  
 Rodzaj nawierzchni: asfaltowa 9 km, gruntowa 6 km

Początek: Opolo Lubelskie, Al. 600-lecia, brama wjazdowa do parku miejskiego  
 Koniec: Majdany, skrzyżowanie drogi powiatowej z gminną

Przebieg trasy: Opolo Lubelskie (Al. 600-lecia) - 2,15 km - Jankowa - 6,1 km - Las Powiślański (most na rzece Jankówce) - 1,7 km - Trzciniec - 1,5 km - Wrzelów - 3,6 km - Majdany

Krótką charakterystyka:  
 Rozpoczyna się wraz ze szlakiem „Opole Lubelskie-Solec nad Wisłą” w Opolu Lubelskim przy Al. 600-lecia, obok zespołu pałacowo-parkowego z XVIII-wieczną rezydencją Lubomirskich, biegnie ul. Pomorską, gdzie na skrzyżowaniu dróg obok pomnika przyrody spotyka się z dwoma szlakami rowerowymi niebieski - „Dolina Chodelki” i żółty - „Kazimierz Dolny-Opole Lubelskie-Bęczyn”, prowadzi przez kompleks leśny Las Powiślański - teren Projektowanego Zespołu Przyrodniczo-Krajobrazowego Pustelnia-Jankowa, Projektowanego Zespołu Przyrodniczo-Krajobrazowego Las Powiślański. Kończy swój bieg w miejscowości Majdany, gdzie łączy się z czerwonym szlakiem rowerowym „Kazimierz Dolny-Kraśnik”. Na całej długości trasa przebiega przez Chodelski Obszar Chronionego Krajobrazu.

**„Kazimierz Dolny - Kraśnik”**  
 Dystans: 107 km  
 Stopień trudności: trasa średniej trudności  
 Rodzaj nawierzchni: 75 km, utwardzona 20 km, grunt. 12 km

Początek: Kazimierz Dolny - skrzyżowanie drogi powiatowej i gminnej obok Ośrodka Wczasowego Arkadia

Koniec: Kraśnik  
 Przebieg trasy: Kazimierz Dolny - 4,5 km - Męcierz - 3,0 km - Podgórz - 3,3 km - Dobrze - 2,8 km - Wilków - 2 km - Szczekarków - 4,0 km - Kępa Chotecka - 15 km - Głodno - 3,4 km - Janiszów - 2,7 km - Wojciechów - 3,1 km - Kamionka - 4,8 km - Góry Kluczkowickie - 5,0 km - Niesiołowiec - 9,0 km - Józefów nad Wisłą - 2,0 km - Rybitwy - 2,4 km - Bór - 3,0 km - Prawno - 2,0 km - Mazanów - 3,8 km - Kol. Boiska - 2,0 km - Idalin - 2,0 km - Chruślanki Józefowskie - 7,0 km - Bęczyn - 3,0 km - Urzędów - 5,7 km - Dzierżkowice - 11,0 km - Kraśnik

Krótką charakterystyka:  
 Szlak rozpoczyna się w pięknie położonej miejscowości Kazimierz Dolny obok ośrodka wypoczynkowego „Arkadia”, następnie przebiega przez Kazimierski Park Krajobrazowy, gdzie woda wyrzeźbiła niezliczoną liczbę malowniczych wąwozów tworzących bajkową scenę, mija rezerwat „Szarpa Dobrska” i wkracza na teren doliny rzeki Chodelki. Następnie przebiega przez Wrzelowiecki Park Krajobrazowy i kończy swój bieg w dolinie Wyznicy w miejscowości Kraśnik. Na trasie łączy się z żółtym szlakiem rowerowym „Kazimierz Dolny-Opole Lubelskie - Bęczyn” w miejscowości Bęczyn.



## Ścieżki przyrodnicze

**OKOLICE KLUCZKOWIC**  
 Dystans: 9 km  
 Czas przejścia: 4 godziny  
 Trasa piesza i rowerowa  
 ścieżka znakowana na zielono

Uwagi praktyczne: Na ścieżkę warto wybrać się w połowie kwietnia w trakcie kwitnienia runa leśnego. Ze względu na podłoże lessowe wycieczkę należy zaplanować w dni pogodne.

Przebieg ścieżki: daje możliwość poznania walorów przyrodniczych Wrzelowieckiego Parku Krajobrazowego. Ścieżka w kształcie pętli, zaczyna się obok dawnego Pałacu Kleniewskich w Kluczkowicach - Kluczkowice Osiedle. Poprowadzona jest przez kompleks leśny porożciniany siecią wąwozów lessowych. Wędrując ścieżką można zobaczyć wiekowe dęby i lipy. Najbardziej atrakcyjna jest tu wiosna z kobiercami leśnych kwiatów, a także jesień z bogactwem kolorów przebarwionych liści drzew i krzewów. Ścieżka spacerowa w dwóch miejscach przecina ruchliwą drogę wojewódzką nr 824.



Uwagi praktyczne: Na ścieżkę warto wybrać się w połowie kwietnia w trakcie kwitnienia runa leśnego. Ze względu na podłoże lessowe wycieczkę należy zaplanować w dni pogodne. W dni deszczowe trasa staje się zbyt błotnista.

Ścieżka ma na celu zapoznanie z walorami przyrodniczymi lasów grądowych. Trasa ukazuje również wpływ człowieka na wygląd i funkcjonowanie biocenozy leśnych i polnych. Ścieżka kształtu pętli, zaczyna się obok Leśniczówki Leśnictwa Kluczkowice. Poprowadzona jest głęboczną lessową przez kompleks leśny i drogą polną wśród sadów. Idąc ścieżką poznamy:  
 - budowę lasu grądowego,  
 - różne stadia rozwoju form erozji wąwozowej,  
 - budowę geologiczną  
 - krajobraz kulturowy charakterystyczny dla Wrzelowieckiego Parku Krajobrazowego.

**KLENIEWO**  
 Trasa piesza i rowerowa  
 Przebieg: Ścieżka wzdłuż rzeki i przez las we wsi Pomorze.  
 Długość ok. 3 km, czas przejścia ok. 1,5 godziny

Stanowi pętlę mającą swój początek i koniec na polu biwakowym przy stawie niedaleko mtyna. Ścieżka prowadzi wzdłuż Chodelki do jej rozlewiska z platformą widokową, a następnie obszarem leśnym. Na ścieżce znajduje się 16 tablic edukacyjnych przedstawiających życie w lesie, jego mieszkańców i zasady zachowania się w lesie.

**SKRZYPOWY DÓŁ**  
 Trasa piesza  
 Przebieg: Leśniczówka Kluczkowice - Góry Kluczkowickie - Leśniczówka Kluczkowice  
 Długość 3 km, czas przejścia ok. 2 godziny, ścieżka znakowana na czerwono.



## BAZA NOCLEGOWA

Hotel „Zacisze”  
ul. Przemysłowa 42a  
24-300 Opole Lubelskie  
info@hotelzacisze.com.pl www.hotelzacisze.com.pl  
Rezerwacje: tel. 81 827 29 72 / tel/fax 81 827 29 71  
Do dyspozycji gości jest 50 miejsc noclegowych w nowoczesnie wyposażonych 1 i 2- osobowych pokojach i apartamentach.

Sadyba Rozalin - Mirek Golos  
Rozalin 56  
24-300 Opole Lubelskie  
tel. 664 973 642  
e-mail: mirekgolos@hotmail.com  
www.sadybarozalin.pl

Gospodarstwo Agroturystyczne  
"U Michasi"  
Elżbieta i Eugeniusz Fijotek  
Pomorze 37  
24 - 300 Opole Lubelskie  
tel. 661432737

Gospodarstwo Agroturystyczne  
Anna Dziechciarz  
Górna Owczarnia 16  
24-300 Opole Lubelskie  
kom. 515 334 296  
tel. 81 827 36 49

Gospodarstwo Agroturystyczne  
Jan Ptak  
Kazimierzów 37 A  
24-300 Opole Lubelskie  
tel. 81 827 54 54

Gospodarstwo Agroturystyczne  
Iwona i Ziemowit Fiuk  
Dąbrowa Godowska 20  
24-300 Opole Lubelskie  
tel. 81 723 66 28, kom. 601859697

"KARCZMA OPOLSKA" w Opolu Lubelskim  
ul. Kościuszki 6  
24-300 Opole Lub.  
tel. 81 827 41 71

Pensjonat „Bajka” w Trzebiezsy  
Trzebieusza 4  
24 - 300 Opole Lubelskie  
tel. 81 827 52 87  
Tel. kom. 501 724 636

„Pod Lasem” Grażyna Sędzikowska  
Kazimierzów 95, 24-350 Opole Lubelskie  
Telefon: 693 072 725  
e-mail: marsiedz@wp.pl

„Sobotowa Chata” Marta Sobota  
Ul. Krzywa 1, Wrzelowiec  
24-300 Opole Lubelskie  
Telefon: 694 409 165  
e-mail: marta.sobota@yahoo.pl

Pokoje Gościnne „U Daniela”  
ul. Stary Rynek 38  
24-300 Opole Lubelskie  
Tel. 795-939-839  
http://pokojeudaniela.dobrynocleg.pl

Noclegi Pit-Stop  
Lubelska 49, 24-300 Opole Lubelskie  
e-mail: mixmaxagd@op.pl  
Telefon: 512 636 863 /www.noclegipitstop.pl

## BAZA GASTRONOMICZNA

Piwnica Smaku - Pizza & Restaurant  
w Opolu Lubelskim  
ul. Lubelska 13  
24-300 Opole Lubelskie  
www.piwnicasmaku.com  
tel. 81 475 50 50

Micco Pizzeria Italiana  
Dtuga 37, 24-300 Opole Lubelskie  
tel. 723 157 358

"RATUSZ CAFE" w Opolu Lubelskim  
ul. Nowy Rynek 6  
24- 300 Opole Lubelskie

"Piwiarnia Marzycieli" w Opolu Lubelskim  
ul. Targowa 1  
24-300 Opole Lubelskie  
tel. (081) 827 39 45

"Pizzeria Capri" w Opolu Lubelskim  
ul. Puławska 19  
24 - 300 Opole Lubelskie  
tel. (081) 827 60 10

"Pizzeria dolina Nilu" w Opolu Lubelskim  
ul. Fabryczna 4  
24-300 Opole Lubelskie  
tel. (81) 827 62 97

"Zajazd nad Młyńskim Stawem"  
w Kluczkowicach  
Kluczkowice Osiedle 17  
24 - 300 Opole Lubelskie  
tel. 81 827 14 19

"Zajazd Rybacki" w Woli Rudzkiej  
Wola Rudzka 34  
24 - 300 Opole Lubelskie  
tel. 81 827 31 76  
kom. 501 310 259  
www.rybacki.emeteor.pl

Gościniec Pod Lipami  
ul. Rybacka 26a  
24-300 Opole Lubelskie  
tel. 697 088 948

Folder przygotowany w ramach realizacji projektu „Nowa marka – silny region – kompleksowa budowa marki regionu Opola Lubelskiego”, przez Wydział Integracji Europejskiej i Promocji Urzędu Miejskiego w Opolu Lubelskim

### Autorzy fotografii:

Paweł Nazaruk DogFilms - zdjęcia z lotu ptaka na str. 1, 5, 13, 16-17, 18, 20-21  
Krzysztof Ryczek - str. 4, 6, 7, 10, 12, 13, 18, 20, 26, 27, 29, 31, 32, 33, 36, 39  
Akatowski - str. 8, 9  
Jerzy Cabaj - str. 11, 18(dół)28(góra), 30  
Włodzimierz Tupaj - str. 23  
Tomasz Pączek - str. 22(góra)  
Ewa Mickiewicz - str. 24, 25

Andrzej Koziara - str. 15  
Jacek Rosły - str. 18(herb), 19, 28(dół), 30(dół z prawej), 34-35  
Michał Teresiński - str. 22(dół)

Opracowanie tekstów: Wojciech Starek / Redakcja tekstów: Monika Łyjak / Skład i opracowanie graficzne: Krzysztof Ryczek

