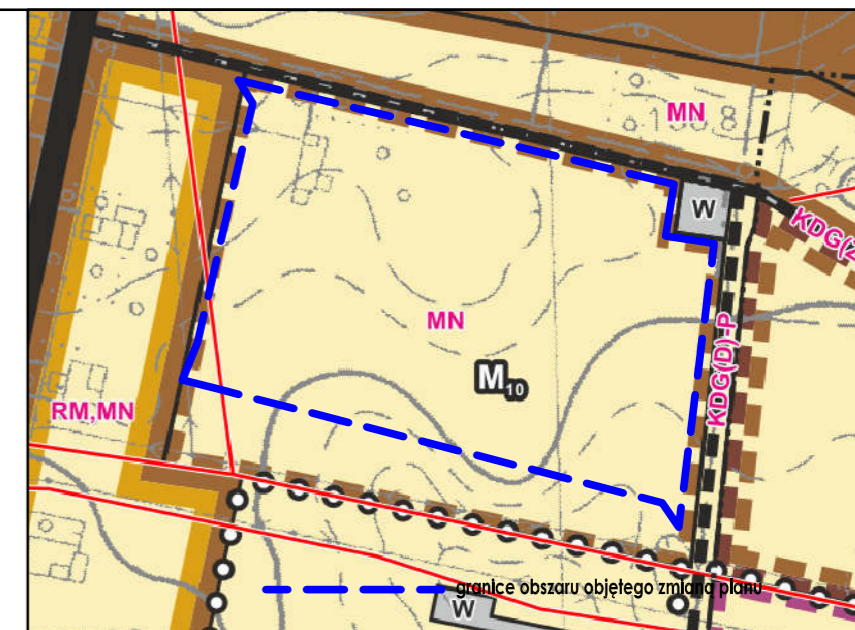
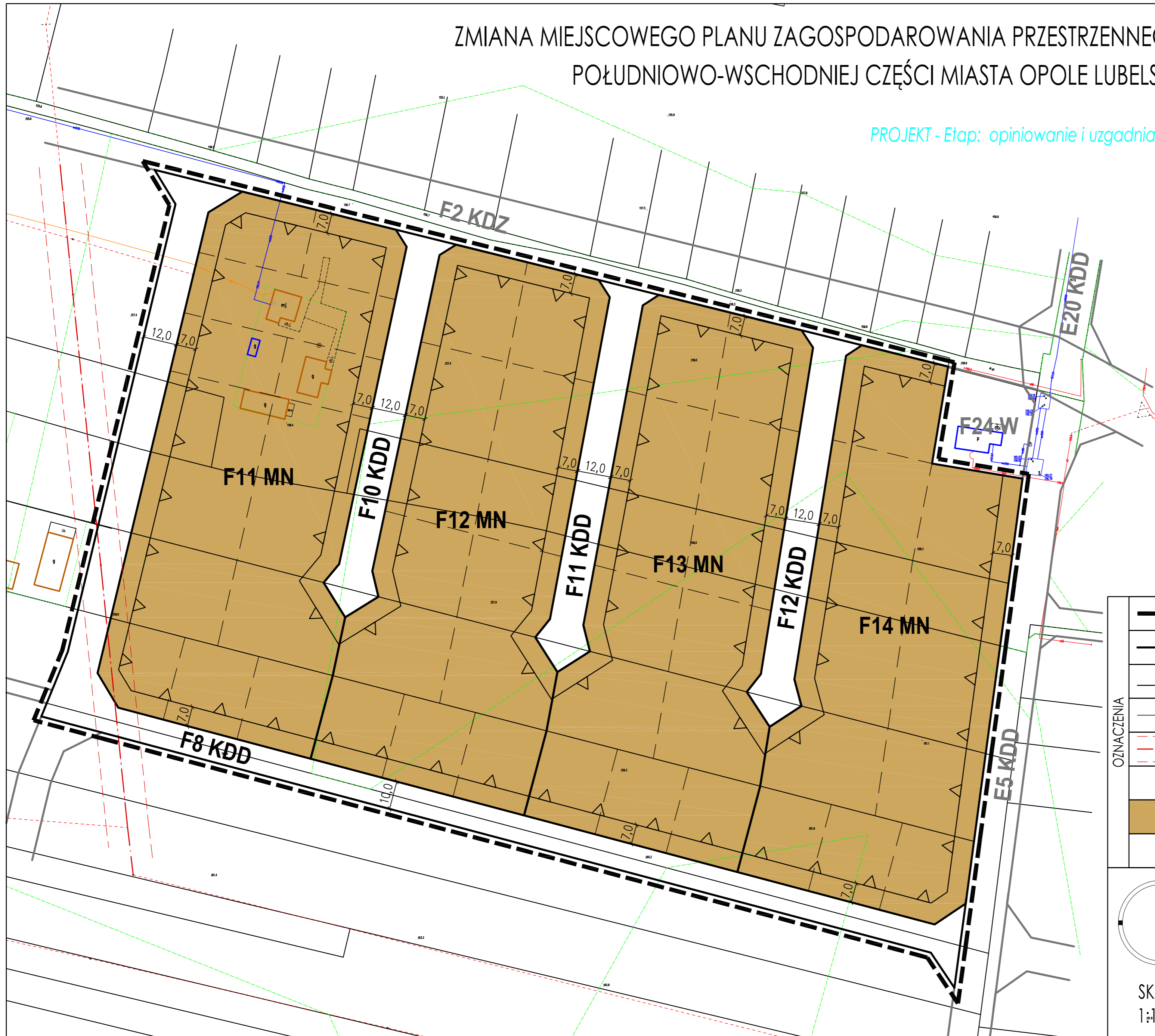


# ZMIANA MIEJSCOWEGO PLANU ZAGOSPODAROWANIA PRZESTRZENNEGO POŁUDNIOWO-WSCHODNIEJ CZĘŚCI MIASTA OPOLE LUBELSKIE

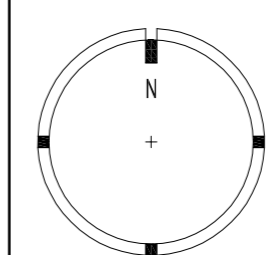
PROJEKT - Etap: opiniowanie i uzgadnianie



Wrys w skali 1:5 000  
ze zmiany Studium uwarunkowań i kierunków zagospodarowania przestrzennego  
Gminy Opole Lubelskie - Miasto Opole Lubelskie



OZNACZENIA	
	granica opracowania
	linie rozgraniczające tereny
	nieprzekraczalne linie zabudowy
	linie preferowanych podziałów na działki budowlane
	linia elektroenergetyczna SN napowietrzna z oznaczeniem strefy, w której obowiązują ograniczenia lokalizacji zabudowy
	miejsce wskazania odległości linii zabudowy od linii rozgraniczającej tereny lub szerokości dróg i ciągów pieszo-jezdnich i pieszych
<b>MN</b>	tereny zabudowy mieszkaniowej jednorodzinnej
<b>KDD</b>	tereny dróg publicznych klasy technicznej D (dojazdowa)



SKALA  
1:1000

ZMIANA MIEJSCOWEGO PLANU  
ZAGOSPODAROWANIA PRZESTRZENNEGO  
MIASTA OPOLE LUBELSKIE

Załącznik Nr 2 - RYSUNEK PLANU  
do Uchwały Nr ...../...../2018 Rady Miejskiej  
w Opolu Lubelskim z dnia ..... 2018 r.